



Expediente de deslinde de los bienes de dominio público marítimo-terrestre en un tramo de costa de unos 38.894 metros comprendidos entre los vértices M-1 a M-7 y M-11 A M-612, del deslinde de las marismas del río Barbate, aprobado por O.M. de 21 de febrero de 2010, en los términos municipales de Vejer de la Frontera y Barbate (Cádiz). Ref.: DES01/06/11/0002-DES10/02




GOBIERNO DE ESPAÑA

VICEPRESIDENCIA TERCERA DEL GOBIERNO

MINISTERIO PARA LA TRANSICIÓN ECOLÓGICA Y EL RETO DEMOGRÁFICO



Castellano



Ministerio

Áreas de actividad

Participación pública

Cartografía y SIG

Estadísticas

Sede electrónica

Sala de prensa

Formación, congresos y jornadas

Legislación

Participación pública

Planes y estrategias

Proyectos de cooperación

Publicaciones y documentación

Preguntas frecuentes

Enlaces de interés

**Fecha**


Inicio: 24/03/2022


Fin: 25/04/2022


Con fecha 12.05.2021, la Dirección General de la Costa y el Mar del Ministerio para la Transición Ecológica y el Reto Demográfico, autorizó a esta Demarcación de Costas la incoación del expediente de deslinde del dominio público marítimo-terrestre del tramo de costa de las marismas del Río Barbate, de unos 38894 metros de longitud, comprendidos entre los vértices M-1 a M-7 y M-11 a M-612 del deslinde aprobado por O.M. de fecha 21 de Febrero de 2010, en los términos municipales de Vejer de la Frontera y Barbate (Cádiz), en ejecución de Sentencia de la Audiencia Nacional de fecha 18 de Abril de 2013, declarada firme posteriormente, estimatoria del recurso contencioso-administrativo nº. 416/2010, conservando los actos y trámites efectuados desde el inicio hasta la remisión del proyecto de deslinde, ambos inclusive, siendo convalidada dicha autorización en fecha 15.02.2022.

En aplicación de los artículos 19, 20 y 21 del Real Decreto 876/2014, de 10 de Octubre, por el que se aprueba el Reglamento General de Costas, esta Demarcación de Costas incoa expediente de deslinde en fecha 24.02.2022 y hace pública la delimitación provisional de la zona de dominio público marítimo-terrestre y de las servidumbres de tránsito y protección, con el fin de que en el plazo de UN MES contado a partir de la publicación de este anuncio en el Boletín Oficial de la Provincia, cualquier interesado pueda comparecer en el expediente, examinar los planos que contienen dicha propuesta y formular las alegaciones que considere oportunas.

El expediente puede ser consultado en la sede de esta Demarcación, sita en C/ Marianista Cubillo, 7 – Bajo, Cádiz, en horas hábiles de oficina, previa petición de cita al correo electrónico bzn-dccadiz@miteco.es

 [Acuerdo de incoación](#)

 [Planimetría general de la zona a escala 1:20000](#)

 [Anuncio BOP](#)


Noticias sobre Costas y Medio Marino


06/11/2020

Actualización del informe de actuaciones del Ministerio para la Transición Ecológica y el Reto Demográfico en el Mar Menor

18/12/2020

Actualización del informe de actuaciones del Ministerio para la Transición Ecológica y el Reto Demográfico en el Mar Menor

 [Noticias sobre Costas y Medio Marino](#)

 [Ver todas las noticias](#)

Escribe aquí para buscar

13°C Parc. soleado

9:49

23/03/2022